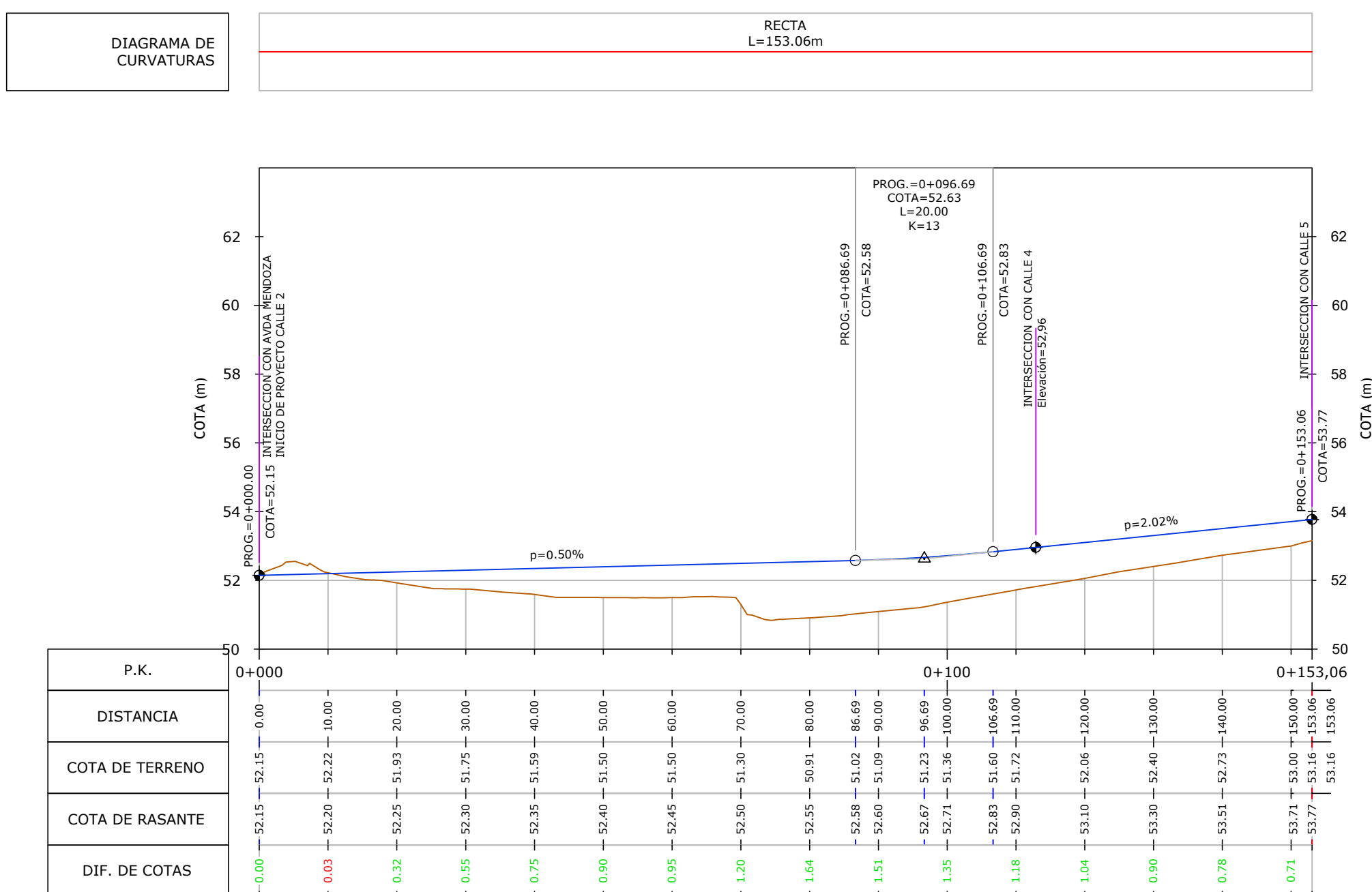
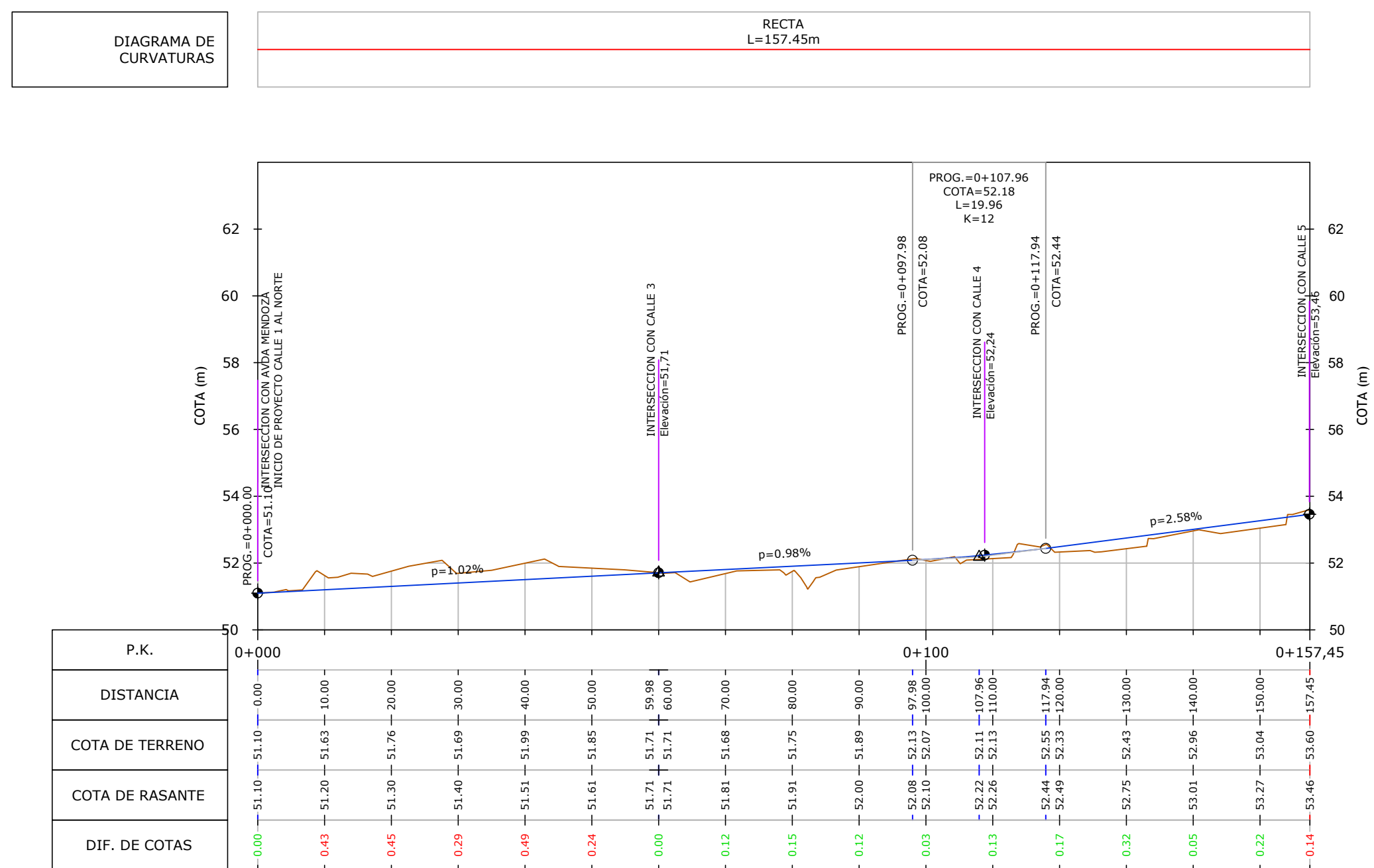


Escala : 1:1000

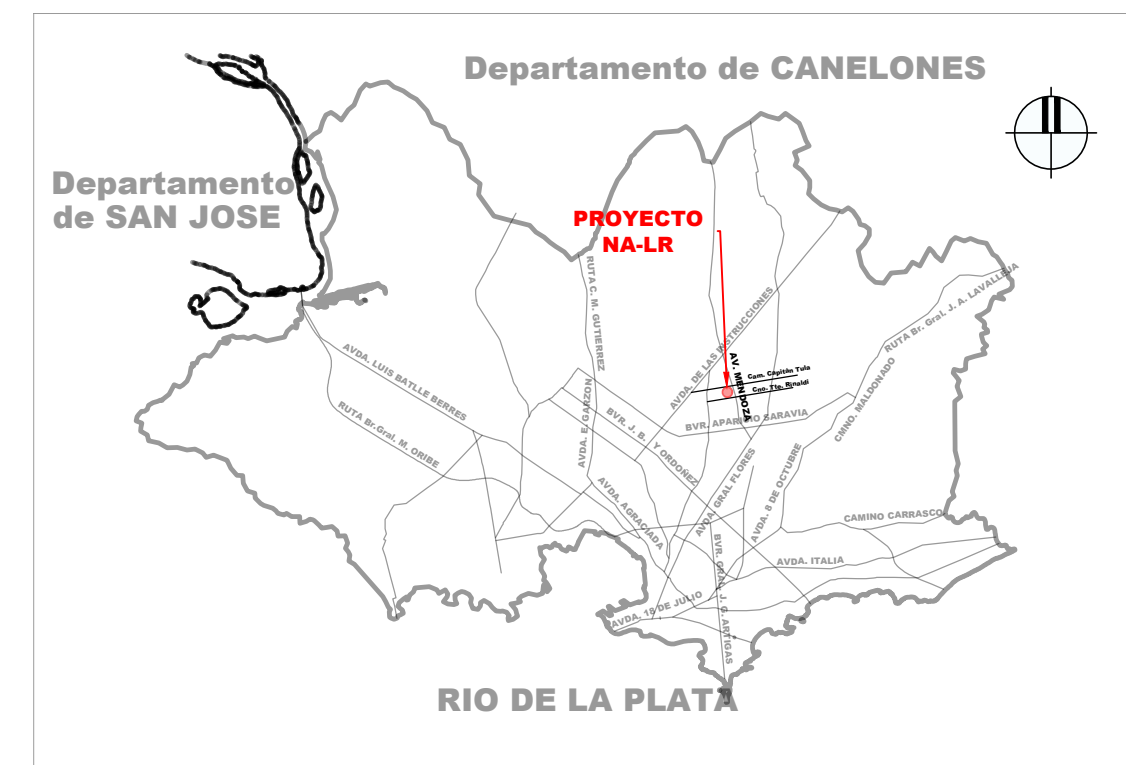
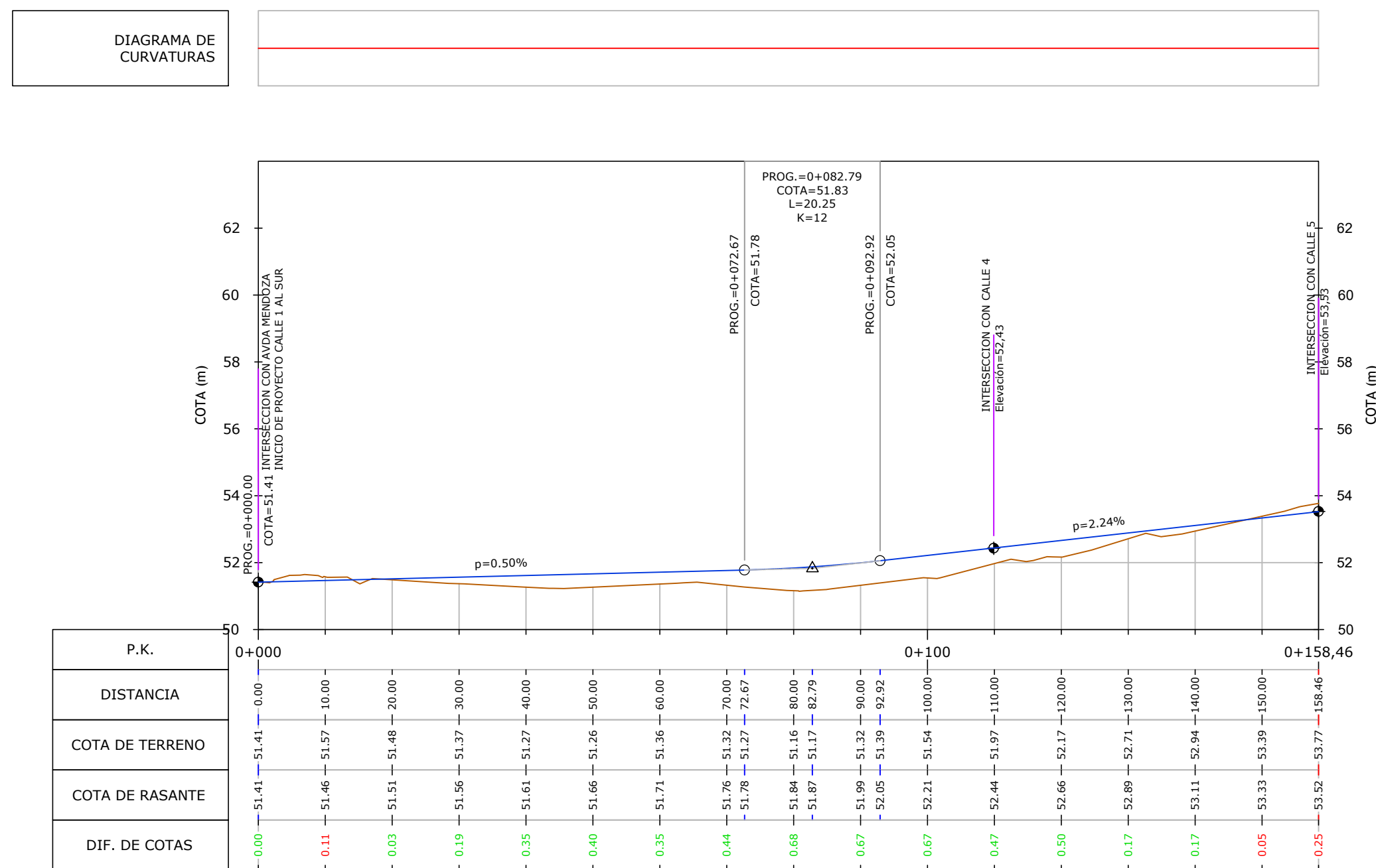
Escalas H 1:750 | V 1:150



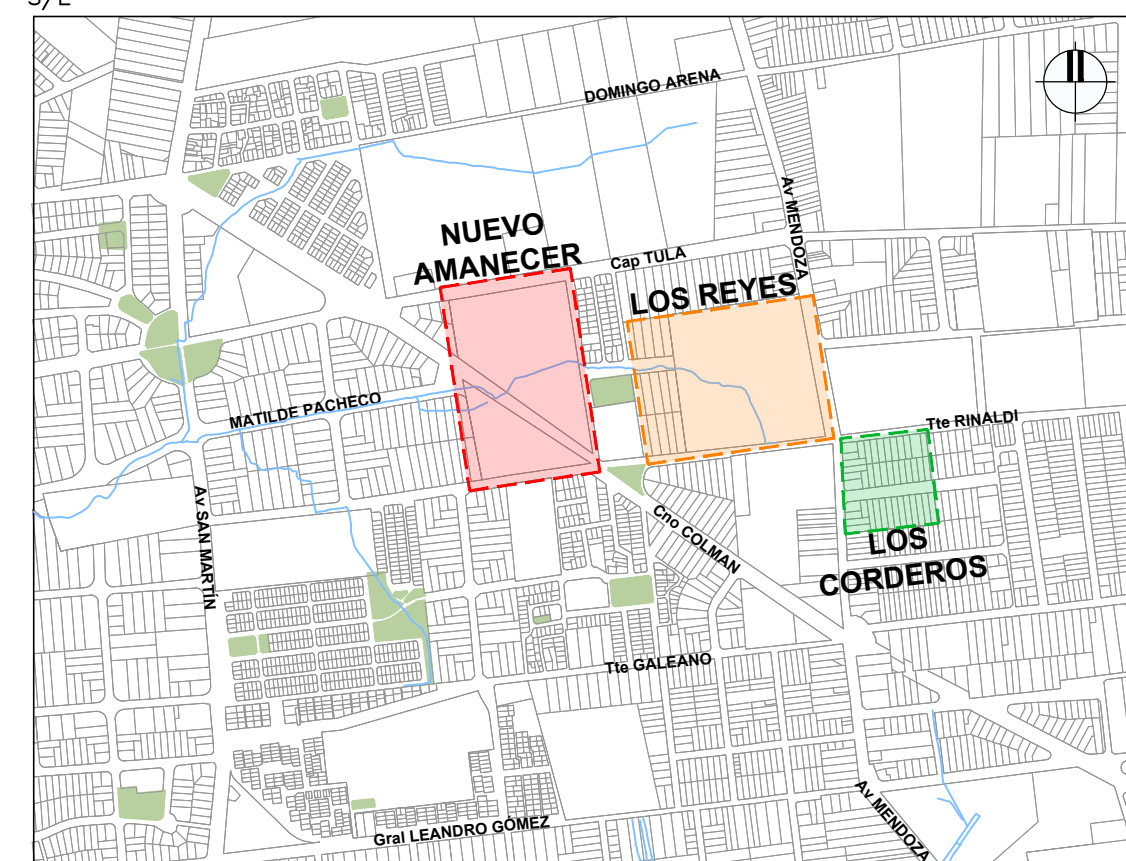
Escalas H 1:750 | V 1:150









Escalas H 1:750 | V 1:150



s/



- RELEVAMIENTO REALIZADO EN BASE A LA PROYECCIÓN TRANSVERSAL MERCATOR CON MERIDIANO DE CONTACTO 56°0' 16.61972" OESTE Y LATITUD ORIENTE 34° 49' 34.0282" SUR.
- LAS MEDIDAS SE ENCUENTRAN EXPRESADAS EN METROS.
- SECCIÓN TIPO SEGÚN PLANO V02-05.
- VER DETALLE DE BADÉN EN EL PLANO V02-05.
- VER DETALLE DE CORDON CUNETA EN EL PLANO V02-05.
- LAS INTERSECCIONES CON LOS VIALES EXISTENTES SE EJECUTARÁN REALIZANDO LA MENOR AFECTACIÓN DE LOS ELEMENTOS DE LA CALZADA.

SÍMBOLO	DENOMINACIÓN
	EJE PROYECTADO
	CALLE / PASAJE PROYECTADA
	RASANTE PROYECTADA
	TERRENO EXISTENTE RELEVADO
	SENTIDO DE ESCURRIMIENTO DE BADENES
0.00	DIFERENCIA DE COTA EN DESMONTE
0.00	DIFERENCIA DE COTA EN TERRAPLÉN
	CANTERO CENTRAL Y ESPACIOS VERDES

Nro.	FECHA:	PROY.	APROBADO	REVISIÓN
00	15/09/2023	AL	JV	EMISIÓN INICIAL

